



Katedra Geografii Społeczno-Ekonomicznej
Instytut Geografii Społeczno-Ekonomicznej i Gospodarki Przestrzennej
Uniwersytet Marii Curie-Skłodowskiej

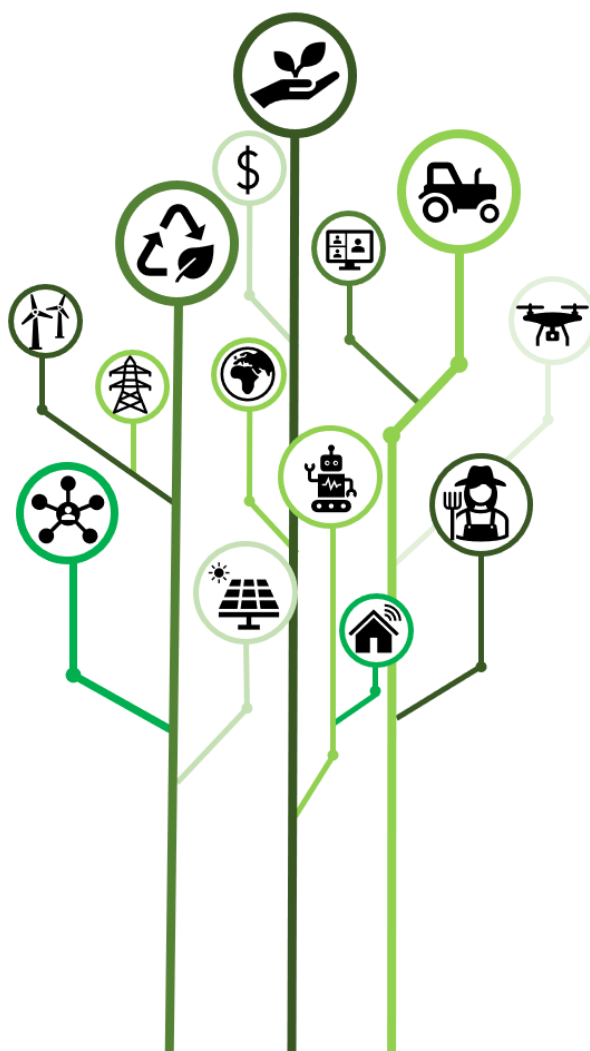


Komisja Obszarów Wiejskich
Polskie Towarzystwo Geograficzne
PTG Oddział Lubelski

XXXVII SEMINARIUM GEOGRAFII WSI

Inteligentny rozwój wsi

KOMUNIKAT 2



Lublin, 15–16 września 2022 r.

CEL I PROBLEMATYKA SEMINARIUM

Inteligentne wsie (ang. *smart villages*) są ważnym elementem dyskusji o procesach rozwojowych i przyszłości obszarów wiejskich. Koncepcja inteligentnego rozwoju wsi stanowi współcześnie nowe podejścia do przemian na poziomie lokalnym. Nowe koncepcje w tym zakresie są rezultatem dwóch równoległych procesów. Pierwszym jest związanych z obserwacją skuteczności europejskiej polityki rozwoju obszarów wiejskich, która w coraz większym stopniu skłania decydentów do przedefiniowania dotychczasowych sposobów programowania zadań. Drugi dotyczy dyskusji akademickiej na temat współczesnego rozwoju wsi i rolnictwa. Wśród różnych kwestii wchodzących w skład koncepcji inteligentnych wsi istotnym zagadnieniem jest wymiar przestrzenny i miejscowy. Inspiracją dla podjęcia tej problematyki są przemyślenia na temat współczesnej specyfiki rozwoju lokalnego oraz trendów w ewolucji polityk dotyczących tego szczebla.

Celem konferencji jest wyjaśnienie nowych struktur i procesów, które kształtują inteligentny rozwój wsi, w tym przede wszystkim innowacji społecznych i nowych technologii. Zgodnie z definicjami proponowanymi na poziomie europejskim inteligentne wsie rozumie się jako przestrzeń (miejsce), w której społeczności rozwijają się w oparciu o swoje silne strony i posiadany kapitał, poszukują nowych rozwiązań, a także wzmacniają tradycyjne i nowe sieci powiązań między interesariuszami oraz usługi za pomocą technologii cyfrowych i telekomunikacyjnych oraz innowacji i lepszego wykorzystania wiedzy. Definiowanie inteligentnych wiosek skupia się wokół cech i postaw społeczności wiejskich, które dotyczą stosowania technologii cyfrowych oraz budowania nowych form współpracy i wspólnot interesów. Z tego punktu widzenia interesuje nas określenie i przedyskutowanie modeli inteligentnej wsi, a także wskazanie ram myślenia i działania w zakresie praktycznego funkcjonowania społeczności lokalnych w warunkach przemian technologicznych i społecznych.

KOMITET NAUKOWY

prof. dr hab. Jerzy Bański	Instytut Geografii i Przestrzennego Zagospodarowania Polskiej Akademii Nauk
dr hab. Aleksandra Jezierska-Thöle, prof. UKW	Uniwersytet Kazimierza Wielkiego w Bydgoszczy
prof. dr hab. Wioletta Kamińska	Uniwersytet Jana Kochanowskiego w Kielcach
dr hab. Anna Kołodziejczak, prof. UAM	Uniwersytet im. Adama Mickiewicza w Poznaniu
dr hab. Krystyna Kurowska, prof. UWM	Uniwersytet Warmińsko-Mazurski w Olsztynie
prof. dr hab. Roman Rudnicki	Uniwersytet Mikołaja Kopernika w Toruniu
dr hab. Monika Wesołowska, prof. UMCS	Uniwersytet Marii Curie-Skłodowskiej w Lublinie
dr hab. Paweł Wiśniewski, prof. UG	Uniwersytet Gdański
prof. dr hab. Marcin Wójcik	Uniwersytet Łódzki

KOMITET ORGANIZACYJNY

dr hab. Monika Wesołowska, prof. UMCS – **przewodnicząca**
mgr inż. Dorota Dymek – **sekretarz**
mgr inż. Jolanta Jóźwik – **sekretarz**
dr hab. Małgorzata Flaga – członek
dr Andrzej Jakubowski – członek
dr Karol Kowalczyk – członek
dr Joanna Szczęsna – członek

TERMIN I MIEJSCE KONFERENCJI

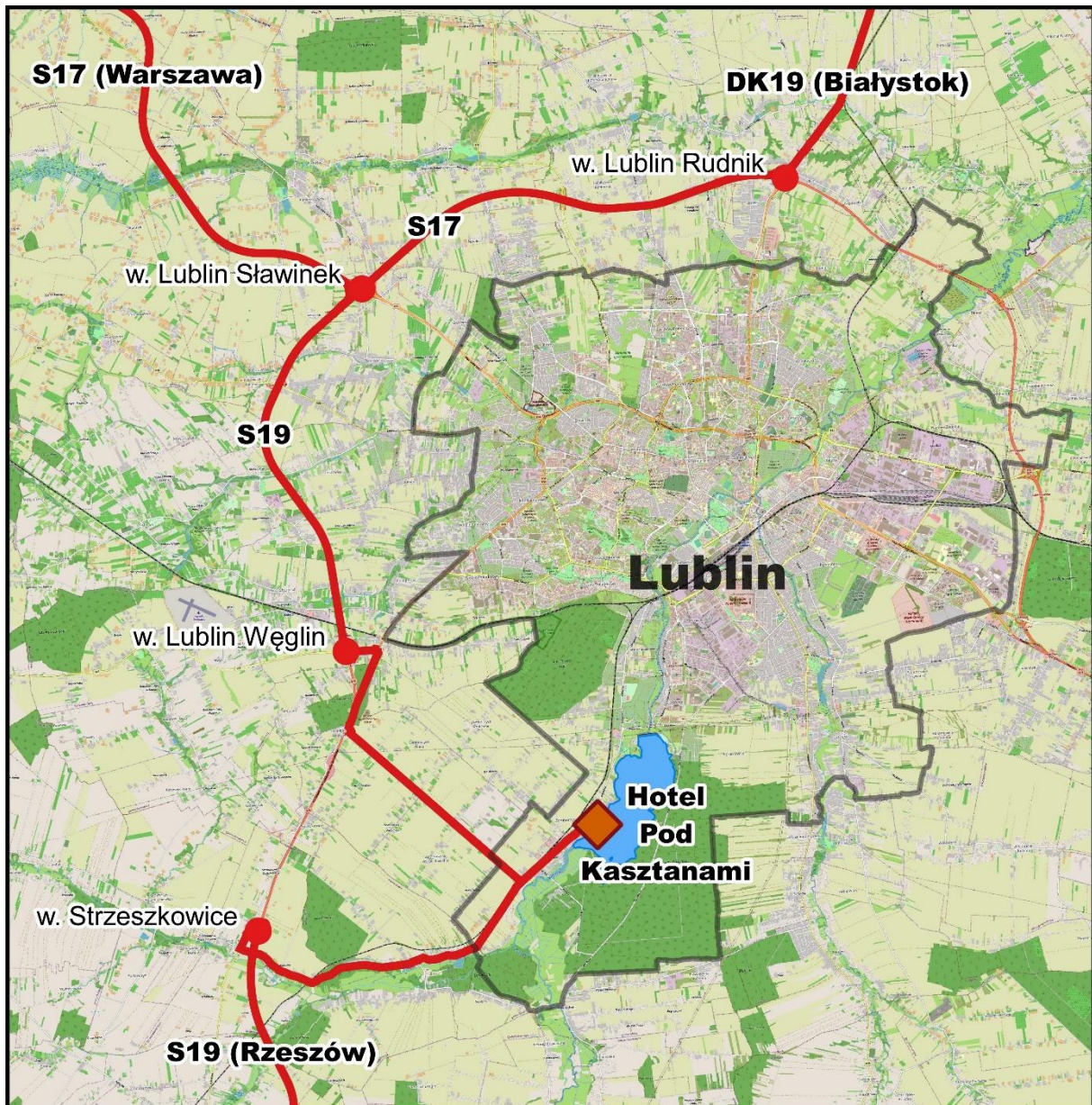
XXXVII Seminarium Geografii Wsi odbędzie się **15–16 września 2022 r.** w Lublinie w Hotelu Pod Kasztanami mieszczącym się przy ul. Krężnickiej 96A, 20-518 Lublin (<https://hotelpodkasztanami.pl/>).

W drugim dniu Seminarium planowana jest sesja terenowa, obejmująca atrakcje zlokalizowane w powiecie lubelskim i lubartowskim.

WSKAZÓWKI DOJAZDU

1. Dojazd samochodem osobowym

- **Drogą ekspresową S17 (od północnego-zachodu):**
 - zjazd na węźle Lublin Sławinek – kierunek S19 Rzeszów;
 - wjazd na drogę ekspresową S19 (część obwodnicy Lublina), następnie 8,9 km w kierunku południowym;
 - zjazd na węźle Lublin Węglin – kierunek 747 Lublin / Opole Lubelskie;
 - skręt w lewo na DW747 – kierunek Lublin, następnie 800 m na wschód;
 - zjazd z DW747 na rondzie – kierunek Zemborzyce (drugi zjazd), następnie 2 km drogą lokalną (dawny przebieg DK19) na południe;
 - skręt w lewo, następnie 5 km drogą lokalną na południowy-wschód, ul. Pasieczna (Lublin);
 - skręt w lewo, następnie 2 km na północny-wschód, ul. Krężnicka (Lublin); miejsce obrad znajduje się po prawej stronie.
- **Drogą ekspresową S19 (od południa):**
 - zjazd na węźle Strzeszkowice – kierunek DK19;
 - wjazd na DK19 poprzez rondo (drugi zjazd), następnie 450 m na południe;
 - skręt w lewo – kierunek Krężnica Jara, następnie 9,3 km drogą powiatową przez Strzeszkowice Małe, Krężnicę Jarą i ul. Krężnicką (Lublin); miejsce obrad znajduje się po prawej stronie.



2. Dojazd z dworca autobusowego (Lublin, Aleja Tysiąclecia 6)

- **TAXI** – najkrótsza odległość drogowa wg map Google: **12 km**
- **Komunikacja miejska ZTM Lublin** (czas przejazdu z przesiadką: 35-60 min; rekomendowany bilet czasowy 90-minutowy, cena 4,80 zł, możliwość zakupu w automatach i kioskach)

Autobus linii 39 (kierunek Lipniak)

- należy wsiąść na przystanku **Dworzec Gł. PKS 02** (przystanek znajduje się przy Al. Tysiąclecia w bezpośrednim sąsiedztwie dworca autobusowego);
- należy wysiąść na przystanku **Muzyczna 01**, gdzie nastąpi przesiadka do autobusu linii 8;

Autobus linii 8 (kierunek Zemborzycze Górne lub trasa wydłużona do Krężnicy Jarej)

- należy wysiąść na przystanku **Hotel pod Kasztanami 01** (przystanek na żądanie; przejście piesze do miejsca obrad 150 m, przemieszczając się chodnikiem i jednocześnie oddalając od centrum Lublina).

Dla kierunku powrotnego:

Autobus linii 8 (kierunek Okopowa)

→ należy wsiąść na przystanku **Hotel pod Kasztanami 02** (położony 450 m od miejsca obrad, idąc w kierunku centrum Lublina) lub **Krężnicka - przychodnia 02** (położony 400 m od miejsca obrad, oddalając się od centrum Lublina);

→ należy wysiąść na przystanku **Muzyczna 02**, gdzie nastąpi przesiadka do autobusu linii 39

Autobus linii 39 (kierunek Mełgiewska - Chłodnia lub trasa wydłużona do Zadębia);

→ należy wysiąść na przystanku **Dworzec Gł. PKS 01** (przystanek znajduje się po przeciwnej stronie Al. Tysiąclecia aniżeli dworzec autobusowy).

3. Dojazd z dworca kolejowego (stacja Lublin Główny)

- **TAXI** – najkrótsza odległość drogowa wg map Google: **9 km**
- **Komunikacja miejska ZTM Lublin** (czas przejazdu bez przesiadki: 36 min; rekomendowany bilet czasowy 40-minutowy, cena 4 zł, możliwość zakupu w automatach i kioskach)

Autobus linii 25 (kierunek Prawiedniki)

→ należy wsiąść na przystanku **Dworzec Gł. PKP Kunickiego 01** (przystanek znajduje się przy ul. Kunickiego po przeciwnej stronie w stosunku do budynku dworca kolejowego, dojście przejściem podziemnym pod peronami stacji Lublin Główny);

→ należy wysiąść na przystanku **Hotel pod Kasztanami 01** (przystanek na żądanie; przejście piesze do miejsca obrad ok. 150 m, przemieszczając się chodnikiem w tym samym kierunku co trasa autobusu).

Dla kierunku powrotnego:

Autobus linii 25 (kierunek Rondo Lubelskiego Lipca 80)

→ należy wsiąść na przystanku **Hotel pod Kasztanami 02** (położony 450 m od miejsca obrad, idąc w kierunku centrum Lublina) lub **Krężnicka - przychodnia 02** (położony 400 m od miejsca obrad, oddalając się od centrum Lublina)

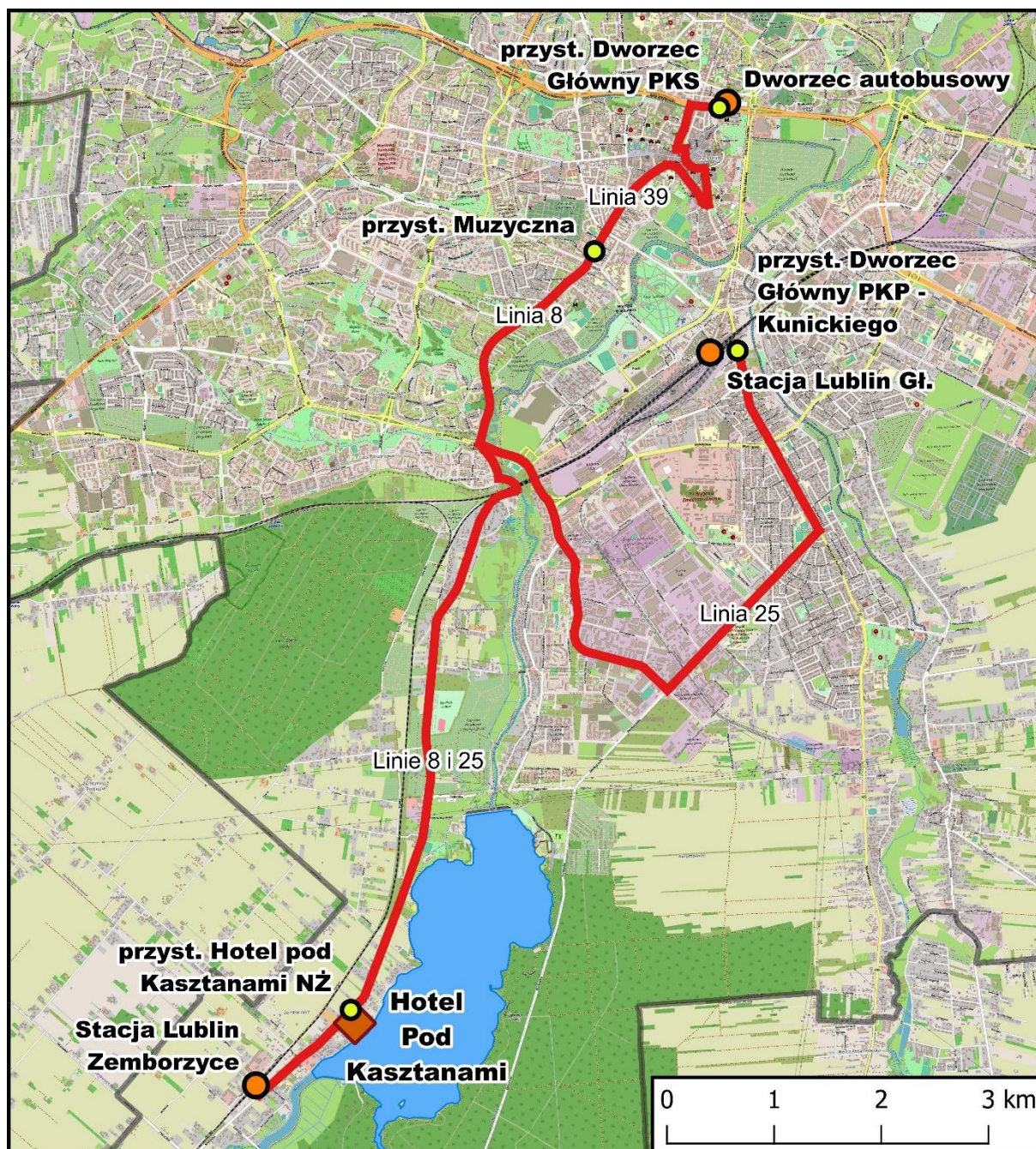
→ należy wysiąść na przystanku **Dworzec Gł. PKP Kunickiego 02** (położony 280 m od przejścia podziemnego pod peronami stacji Lublin Główny).

- **Połączenie kolejowe REGIO bezpośrednio ze stacji Lublin Główny** (czas przejazdu: 6-7 min; wyłącznie pociągi kategorii REGIO w kierunku Szastarki, Stalowej Woli lub Rzeszowa; bilet normalny, cena 2 zł)

→ należy wysiąść na pierwszym przystanku **Lublin Zemborzyce** (peron oddalony o ok. 1200 m od miejsca obrad, przejście piesze chodnikiem wzdłuż ulicy Krężnickiej w kierunku centrum Lublina).

Aktualne rozkłady jazdy komunikacji miejskiej można sprawdzić na stronach <https://ztm.lublin.eu/> oraz <https://jakdojade.pl/lublin>

Aktualne rozkłady jazdy pociągów REGIO można sprawdzić na stronach <https://rozklad-pkp.pl/> oraz <https://bilety.polregio.pl/>



NOCLEGI

Organizatorzy dokonali wstępnej rezerwacji pokoi hotelowych (dla osób, które wyraziły taką potrzebę w formularzu rejestracyjnym) w terminie konferencji w Hotelu Pod Kasztanami mieszczącym się przy ul. Krężnickiej 96A, 20-518 Lublin (miejsce odbywania się konferencji). Koszty noclegu uczestnicy ponoszą we własnym zakresie. Płatności należy dokonać w obiekcie hotelowym w dniu przyjazdu. Ceny pokoi wynoszą odpowiednio:

- pokój jednoosobowy (145 zł za dobę)
- pokój dwuosobowy (180 zł za dobę).

REFERATY I POSTERY

Organizatorzy przewidują 15 minut na wygłoszenie referatu. Na koniec każdej sesji zaplanowano 30-minutową dyskusję. Organizatorzy proszą o przestrzeganie reżimu czasowego. Wszystkie prezentacje powinny być przygotowane w programie PowerPoint. Prezentację należy przekazać organizatorom konferencji przed sesją, w której przewidziane jest wystąpienie.

Organizatorzy proszą o przygotowanie posteru w formacie B1, najlepiej w układzie pionowym. Poster należy dostarczyć w pierwszym dniu konferencji podczas rejestracji i odebrać po sesji posterowej. Istnieje także możliwość przesłania posteru pocztą na adres:

Dorota Dymek / Jolanta Jóźwik

Wydział Nauk o Ziemi i Gospodarki Przestrzennej UMCS w Lublinie

Al. Kraśnicka 2d

20-718 Lublin

z dopiskiem: Seminarium Geografii Wsi

PUBLIKACJE

W tegorocznej edycji Seminarium Geografii Wsi Organizatorzy nie przewidują zbiorczej publikacji pokonferencyjnej. Jednakże zachęcają do przesłania artykułu do dowolnego rekomendowanego czasopisma, tj.: Geographia Polonica (100 pkt), Sustainability (100 pkt), Przegląd Geograficzny (70 pkt), Annales UMCS sec. B (40 pkt) lub Studia Obszarów Wiejskich (20 pkt).

KONTAKT

Katedra Geografii Społeczno-Ekonomicznej
Instytut Geografii Społeczno-Ekonomicznej i Gospodarki Przestrzennej

Al. Kraśnicka 2d, 20-718 Lublin

Tel: 81 537 68 22

e-mail: geografia.wsi@mail.umcs.pl