



POLSKIE TOWARZYSTWO GEOGRAFICZNE

Biuletyn Informacyjny nr 57

Zarząd Główny PTG



Kwiecień 2015

ul. Krakowskie Przedmieście 30, 00-927 Warszawa, tel./fax (22)8261794, e-mail: ptg@uw.edu.pl
Konto: Alior Bank SA 48 2490 0005 0000 4520 1047 9132
<http://www.ptg.pan.pl>

Drogie Koleżanki i Koledzy,
Szanowni Państwo

Z dużą satysfakcją pozwalam sobie rekomendować Państwu niniejszy numer Biuletynu Polskiego Towarzystwa Geograficznego zawierający sprawozdanie z naszej działalności w roku 2014. Dokładna analiza tego interesującego dokumentu pozwala stwierdzić dużą aktywność naszego Towarzystwa, która przybiera różnorodne formy. Dotyczy to zarówno naszej działalności organicznej, a więc codziennej i żmudnej pracy w Oddziałach, jak też w inicjatywach podejmowanych w skali ogólnokrajowej i międzynarodowej. Stale wzrasta oferta akcji odczytowej, coraz więcej osób wybiera organizowane przez Oddziały wycieczki jako formę uzupełniania wiedzy oraz sposób na spędzenie w interesujący sposób czasu wolnego. Za te wszystkie inicjatywy należą się gorące słowa podziękowania poszczególnym Oddziałom i wszystkim działaczom, często bezimiennym.

Ważnym wydarzeniem w mijającym roku była prestiżowa Konferencja Międzynarodowej Unii Geograficznej (MUG) pt. *Changes, Challenges, Responsibility (Zmiany, wyzwania, odpowiedzialność)*. Otrzymała się ona w Krakowie w dniach 18-22 sierpnia 2014 r. i była drugą – od 1934 r. – wielką imprezą organizowaną w Polsce przez MUG. Honorowy patronat nad konferencją objął Prezydent RP Bronisław Komorowski. Przypomnieć należy, że inicjatorem zaproszenia tej Konferencji do Polski był w 2009 r. ówczesny Przewodniczący PTG prof. dr hab. Jerzy Bański. Przybyło ponad 1400 uczestników z 64 krajów. Konferencji towarzyszyła Wystawa pt. *Rozwój myśli geograficznej w Polsce*, która trwała do 22 stycznia 2015 r., a zwiedziło ją ponad 10 000 osób. Odbывała się ona w Collegium Maius Uniwersytetu Jagiellońskiego. W obu przedsięwzięciach znaczący udział miało Polskie Towarzystwo Geograficzne, uczestniczące aktywnie w Komitecie Sterującym Konferencji. Podczas imprezy w Krakowie Towarzystwo posiadało własne stoisko wystawowe, które stanowiło okazję do promocji naszej działalności.

W 2018 r. przypada wielki Jubileusz 100-lecia utworzenia PTG. Powinno to być święto całej polskiej geografii. Musimy zwieliokrotnić nasze wysiłki w celu godnego przygotowania się do tego ważnego wydarzenia w dziejach polskiej geografii.

Z serdecznym geograficznym pozdrowieniem i z wyrazami głębokiego szacunku.

Antoni Jackowski

Przewodniczący ZG PTG

Spis treści

WŁADZE PTG — 2

TYTUŁY I WYRÓŻNIENIA PRYZNANE PRZEZ PTG W 2014 R. — 2

NAGRODZENI I WYRÓŻNIENI W XXX KONKURSIE PRAC MAGISTERSKICH ZAKRES GEOGRAFII — 3

WYNIKI XL. OLIMPIADY GEOGRAFICZNEJ W ROKU SZKOLNYM 2013/2014 — 3

KONFERENCJE ZORGANIZOWANE W 2014 R. — 4-5

KONFERENCJA REGIONALNA MUG — 5-6

PUBLIKACJE WYDANE W 2014 R. — 7-8

KONFERENCJE PLANOWANE W 2015 R. — 8

PUBLIKACJE PLANOWANE W 2015 R. — 8

SYTUACJA FINANSOWA PTG — 9-10

DZIAŁALNOŚĆ ODDZIAŁÓW PTG W 2014 R. — 10-13

SPRAWY BIEŻĄCE I KOMUNIKATY — 13

LICZBA CZŁONKÓW PTG WG ODDZIAŁÓW — 14

PTG – ORGANIZACJA POŻYTKU PUBLICZNEGO — 14

WŁADZE PTG

Władze Towarzystwa PTG w kadencji 2012-2016, zostały wybrane na Walnym Zgromadzeniu Delegatów w dn. 5 września 2012 r. w Poznaniu

Prezydium Zarządu Głównego

Przewodniczący — Antoni Jackowski
Zastępcy Przewodniczącego — Wioletta Kamińska, Marek Sobczyński, Przemysław Śleszyński (do września 2014 Marek Więckowski),
Sekretarz — Tomasz Wites
Zastępca Sekretarza — Monika Wesółowska
Skarbnik — Konrad Czapiewski
Zastępca Skarbnika — Marcin Mazur
Członkowie ZG PTG — Marek Barwiński, Dariusz Dukaczewski, Andrzej T. Jankowski (Śp.), Marek Więckowski

Główna Komisja Rewizyjna

Przewodniczący — Teresa Sadoń-Osowiecka (do maja 2014 Ryszard Wrzosek)
Zastępca Przewodniczącego — Iwona Piotrowska
Sekretarz — Anna Bilik (do czerwca 2014 Teresa Sadoń-Osowiecka)
Członkowie — Andrzej Murawski, Jacek Potocki, Marek Walczak

Sąd Koleżeński

Przewodniczący — Lidia Jochym
Zastępca Przewodniczącego — Zbigniew Podgórski
Sekretarz — Hanna Politowska
Członkowie — Eugeniusz Rydz, Lucyna Szaniawska



Przewodniczący Oddziałów PTG

Białostocki — Mirosław Stepaniuk
Częstochocki — Bożena Dobosik
Gdański — Piotr Paweł Woźniak
Kartograficzny — Marek Baranowski
Katowicki — Adam Hibszer (wybrany na 6. kadencję w lutym 2015)
Kielecki — Cezary Jastrzębski
Klub Polarny — Jerzy Pereyma

Krakowski — Mariola Tracz
Lubelski — Andrzej Miszczuk
Łódzki — Marcin Wójcik
Olimpijski — Ryszard Szczęsny (do września 2014 Teresa Madeyska)
Opolski — Maria Śmigielska
Poznański — Artur Bajerski
Radomski — Tomasz Gogacz
Rzeszowski — Joanna Wład-Michalik (do maja 2014 Aleksandra Kozubal)
Słupski — Wioletta Szymańska
Szczeciński — Beata Meyer
Stalowowolski — Janusz Goc
Teledetekcji i Geoinformatyki — Krzysztof Będkowski (do grudnia 2014 Jan R. Olędzki)
Toruński — Wiesława Gierańczyk
Warszawski — Izabella Łęcka
Wrocławski — Janusz Łach (do grudnia 2014 Elżbieta Orłowska)

Komisje

Komisja Odznaczeń i Wyróżnień — Przewodniczący — Eugeniusz Rydz
Komisja Konkursu Prac Magisterskich — Przewodnicząca — Elwira Żmudzka

Przewodniczący Komisji Problemowych

Edukacji Geograficznej — Elżbieta Szkurlat (honorowy Przewodniczący — Sławomir Piskorz.
Geografii Komunikacji — Tomasz Komornicki
Geografii Osadnictwa i Ludności — Przemysław Śleszyński (do grudnia 2014 Wiesław Maik)
Geografii Przemysłu — Zbigniew Ziolo
Geografii Turystyki — Bohdan Włodarczyk
Hydrologiczna — Paweł Jokiel (do czerwca 2014 Joanna Pociask-Karteczka)
Krajobrazu Kulturowego — Urszula Myga-Piątek
Obszarów Wiejskich — Marcin Wójcik
Komisja Geografii Politycznej i Historycznej — Marek Sobczyński
Komisja Geografii Religii — Antoni Jackowski

TYTUŁY I WYRÓŻNIENIA PRZYZNANE PRZEZ PTG W 2014 r.

Medal PTG:

Jacek Jania (O/ Katowicki)
Stanisław Zajac (O/ Krakowski)
Elwira Żmudzka (O/ Warszawski)

Złota Odznaka PTG:

Beata Hibszer (O/ Katowicki)
Martyna Rzętała (O/ Katowicki)

Andrzej Tyc (O/ Katowicki)
Elżbieta Zuzanska-Żyśko (O/ Katowicki)
Danuta Piróg (O/ Krakowski)
Beata Meyer (O/ Szczeciński)
Tomasz Rydzewski (O/ Szczeciński)
Małgorzata Gerke (O/ Toruński)
Stanisław Nowak (O/ Warszawski)
Joanna Ryszawa (O/ Warszawski)

NAGRODZENI I WYRÓŻNIENI W XXX KONKURSIE PRAC MAGISTERSKICH Z ZAKRESU GEOGRAFII

I Nagroda

nie przyznano

II Nagroda – dwie nagrody ex aequo

Karol Wiktor Kowalczyk za pracę *Regionalne linie kolejowe w kontekście strategii rozwoju transportu kolejowego w Polsce* (Zakład Geografii Społeczno-Ekonomicznej Wydział Nauk o Ziemi i Gospodarki Przestrzennej Uniwersytet Marii Curie-Skłodowskiej w Lublinie, opiekun – prof. dr hab. Jerzy Bański)

Krzysztof Pleskot za pracę *Cechy litologiczne wału lodowo-morenowego lodowca Ebba (Spitsbergen środkowy, Svalbard)* (Zakład Badań Kriosfery Instytut Geoekologii i Geoinformacji Wydział Nauk Geograficznych i Geologicznych Uniwersytet im. Adama Mickiewicza w Poznaniu, opiekun – prof. UAM dr hab. Grzegorz Rachlewicz)

III Nagroda

Daniel Celiński-Mysław za pracę *Studium występowania zjawiska derecho w Polsce* (Zakład Klimatologii Instytut Geografii i Gospodarki Przestrzennej Wydział Biologii i Nauk o Ziemi Uniwersytet Jagielloński, opiekun – dr hab. Dorota Matuszko)

Wyróżnienia

– **Filip Duszyński** za pracę *Wpływ zanieczyszczenia powietrza w rejonie wałbrzyskim na szerokość przyrostów rocznych świerka pospolitego* (Zakład Geografii Fizycznej Instytut Geografii i Rozwoju Regionalnego Wydział Nauk o Ziemi i Kształtowania Środowiska Uniwersytet Wrocławski, opiekun – dr Piotr Owczarek)

– **Monika Gromadzka** za pracę *Reżim hydrochemiczny cieków i źródeł w zlewni Potoku Bystrej w Tatrach Zachodnich* (Zakład Hydrologii Instytut Geografii i Gospodarki Przestrzennej Wydział Biologii i Nauk o Ziemi Uniwersytet Jagielloński, opiekun – dr hab. Mirosław Żelazny)

– **Tymoteusz Filip Karcz** za pracę *Wpływ ruchów masowych na rozwój rzeźby w rejonie Kamienia w Magurskim Parku Narodowym* (Zakład Geomorfologii Instytut Geografii i Gospodarki Przestrzennej Wydział Biologii i Nauk o Ziemi Uniwersytet Jagielloński, opiekun – prof. dr hab. Kazimierz Krzemień)

Nagrody rzeczowe ufundowali: Zarząd Główny PTG, Fundacja na Rzecz Zrównoważonego Rozwoju

WYNIKI XL. OLIMPIADY GEOGRAFICZNEJ W ROKU SZKOLNYM 2013/2014

Zawody finałowe XL Olimpiady Geograficznej odbyły się w dniach 24-27 kwietnia 2014 r. w Puławach. W zawodach finałowych udział wzięło 123 zawodników, 120 zawodników uzyskało tytuł finalisty, 26 zawodników zdobyło tytuł laureata Olimpiady Geograficznej.

Lista laureatów Olimpiady Geograficznej (w kolejności wg zdobytych punktów trzy pierwsze lokaty):

1. **Michał Kuźba**, VI LO, Bydgoszcz, nauczyciel geografii: mgr Wojciech Olejniczak
2. **Marcjanna Jędrych**, VIII LO, Warszawa, nauczyciel geografii: mgr Małgorzata Cydejko
3. **Maciej Rzeszutek**, I LO, Łódź, nauczyciel geografii: mgr Marcin Chrabelski

W 2014 r. na wniosek Komitetu Głównego Olimpiady Geograficznej Zarząd Główny ufundował nagrodę dla **mgr Krzysztofa Reszczyńskiego**, nauczyciela I Liceum Ogólnokształcącego w Suwałkach, który systematycznie przygotowuje kolejne roczniki do startu w zawodach Olimpijskich, a najlepsi spośród jego uczniów dochodzą do zawodów finałowych zdobywając tytuł finalisty lub laureata.

KONFERENCJE ZORGANIZOWANE W 2014 r. (według porządku chronologicznego)

- ❖ Warsztaty Laboratoryjne: MIKROSKOPIA RAMANOWSKA W TEORII I PRAKTYCE, 8-9 lutego 2014 r., Lublin, LOT ORIEL GRUPPE EUROPA, Wydział Nauk o Ziemi i Gospodarki Przestrzennej UMCS, Oddział Lubelski PTG.
- ❖ XXI SOSNOWIECKIE FORUM NAUCZYCIELI PRZYRODY I GEOGRAFII, 15 marca 2014 r., Sosnowiec, Oddział Katowicki PTG.
- ❖ PROBLEMY I PERSPEKTYWY SPOŁECZNO-GOSPODARCZEGO ROZWOJU KRAJÓW EUROPY ŚRODKOWO-WSCHODNIEJ, 15-16 maja 2014 r., Słupsk-Ustka, Instytut Geografii i Studiów Regionalnych Akademii Pomorskiej w Słupsku, Oddział Słupski PTG, Lwowski Regionalny Instytut Administracji Publicznej, Państwowa Akademia Administracji Publicznej przy Prezydencie Ukrainy.
- ❖ XXII SZKOŁA KARTOGRAFICZNA : GEOINFORMATICS AND ATMOSPHERIC SCIENCE, 6-9 maja 2014 r., Wałbrzych-Książ, Zakład Geoinformatyki i Kartografii we współpracy z Zakładem Klimatologii i Ochrony Atmosfery Uniwersytetu Wrocławskiego, Urząd Marszałkowski Województwa Dolnośląskiego, Oddział Kartograficzny PTG.
- ❖ 35. SYMPOZJUM POLARNE : DIVERSITY AND STATE OF POLAR ECOSYSTEMS, 4-7 czerwca 2014, Wrocław, Instytut Geografii i Rozwoju Regionalnego UW, Komitet Badań Polarnych PAN, Association of Polar Early Career Scientists, Klub Polarny PTG.
- ❖ 34th. EARSeL SYMPOSIUM EUROPEAN REMOTE SENSING - NEW OPPORTUNITIES FOR SCIENCE AND PRACTICE, 16-20 czerwca 2014 r., Warszawa, Oddział Teledetekcji i Geoinformatyki PTG, Katedra Geoinformatyki i Teledetekcji Wydziału Geografii i Studiów Regionalnych Uniwersytetu Warszawskiego, Instytutu Geodezji i Kartografii, Centrum Badań Kosmicznych PAN.
- ❖ XXX Jubileuszowe Seminarium Geografii Wsi WIEJSKIE OBSZARY FUNKCJONALNE, Toruń, 26-27 czerwca 2014 r., Katedra Gospodarki Przestrzennej i Turystyki, Komisja Obszarów Wiejskich PTG, Oddział Toruński PTG.
- ❖ SUSTAINABLE RURAL DEVELOPMENT IN PERIPHERAL REGIONS: ROZWÓJ ZRÓWNOWAŻONY OBSZARÓW WIEJSKICH W REGIONACH PERYFERYJNYCH, Zwierzyniec, 10-12 lipca 2014, Zakład Geografii Rozwoju i Planowania Przestrzennego Wydziału Geografii i Studiów Regionalnych Uniwersytetu Warszawskiego, Zakład Kartografii i Geomatyki Wydziału Nauk o Ziemi i Gospodarki Przestrzennej Uniwersytetu Marii Curie-Skłodowskiej w Lublinie, El Centro de Investigación de Geografía Aplicada de la Pontificia Universidad Católica del Perú en Lima, Oddział Lubelski PTG, Dyrekcja Roztoczańskiego Parku Narodowego.
- ❖ XXX OGÓLNOPOLSKA KONFERENCJA HYDROGRAFICZNA: WODA W MIEŚCIE, 23-25 czerwca 2013., Kielce, Instytut Geografii Uniwersytetu Jana Kochanowskiego w Kielcach, Komisja Hydrologiczna PTG.
- ❖ XV OGÓLNOPOLSKIE WARSZTATY Z GEOGRAFII SPOŁECZNO-EKONOMICZNEJ, 1-3 lipca 2014 r., Cieszyn, Katedra Geografii Ekonomicznej, Wydziału Nauk o Ziemi Uniwersytetu Śląskiego, Oddział Katowicki PTG.
- ❖ IGU Regional Conference, Changes, Challenges, Responsibility Kraków, Poland 18-22 August 2014, Jagiellonian University, Polish Geographical Society,
- ❖ 11. Międzynarodowa Konferencja Naukowa nt. "ROLA PRZEDSIĘBIORCZOŚCI W ROZWOJU SPOŁECZNO-GOSPODARCZYM UKŁADÓW PRZESTRZENNYCH", połączona z 7. Ogólnopolskim Zjazdem Nauczycieli Przedsiębiorczości, Kraków, 6-7 października 2014 r., Zakład Przedsiębiorczości i Gospodarki Przestrzennej Instytutu Geografii Uniwersytetu Pedagogicznego im KEN w Krakowie, Komisja Geografii Przemysłu PTG, Fundacja "Edukacja dla Społeczeństwa" w Warszawie oraz Wydawnictwo "Nowa Era".
- ❖ ROLA EDUKACJI W PROCESACH ODNOWY WSI W POLSCE, 16-17 października 2014 r., Rochna k. Łodzi, Katedra Geografii Regionalnej i Społecznej (Uniwersytet Łódzki), Urząd Marszałkowski Województwa Łódzkiego, Komitet Przestrzennego Zagospodarowania Kraju, Oddział Łódzki PTG.
- ❖ XVII INTERDYSCYPLINARNE SEMINARIUM KRAJOBRAZOWE: WYROBISKA I GEOSTANOWISKA W KRAJOBRAZIE: PROBLEM ADAPTACJI I UDOSTĘPNIENIA, Częstochowa – Olsztyn – Rudniki, 16-17

października 2014 r., Wydział Nauk o Ziemi Uniwersytetu Śląskiego, Komisja Krajobrazu Kulturowego PTG, Oddział Katowicki PTG.

- ❖ XXXVII OGÓLNOPOLSKA KONFERENCJA KARTOGRAFICZNA: KARTOGRAFIA W MULTIMEDIACH. MULTIMEDIA W KARTOGRAFII, 23-24 października 2014 r., Toruń, Katedra Geomatyki i Kartografii Uniwersytetu Mikołaja Kopernika, Oddział Kartograficzny PTG oraz Oddział Toruński PTG.
- ❖ TECHNOLOGIE INFORMACYJNO-KOMUNIKACYJNE W KSZTAŁCENIU GEOGRAFICZNYM. KONCEPCJA E-PODRĘCZNIKA, 27-28 listopada 2014 r., Sosnowiec, Komisja Edukacji Geograficznej Polskiego Towarzystwa Geograficznego, Wydział Nauk o Ziemi Uniwersytetu Śląskiego, Oddział Katowicki PTG.
- ❖ POMORSKI SEJMIK KRAJOZNAWCZY: POMORZE GDAŃSKIE – MIJAJĄCE KRAJOBRAZY KOCIEWIA, 22 listopada 2014 r.,

Gdańsk, Instytut Geografii Uniwersytetu Gdańskiego, Pomorskie Porozumienie Oddziałów PTTK w Gdańsku, Liga Ochrony Przyrody, Okręg Gdański, Lokalna Organizacja Turystyczna Kociewie, Oddział Gdański PTG.

- ❖ 30. Jubileuszowa Międzynarodowa Konferencja Naukowa nt. "Problematyka badawcza przemian strukturalnych przemysłu i usług w układach przestrzennych" (Structural Transformations of Industry and Services in Spatial Systems - Research-related Issues), Kraków, 1-2 grudnia 2014 r., Zakład Przedsiębiorczości i Gospodarki Przestrzennej Instytutu Geografii Uniwersytetu Pedagogicznego im. KEN w Krakowie, Komisja Geografii Przemysłu PTG, Sekcja Gospodarki Przestrzennej Komisji Nauk Ekonomicznych PAN Oddział w Krakowie.

KONFERENCJA REGIONALNA MUG, 18-22 SIERPNIA 2014, KRAKÓW

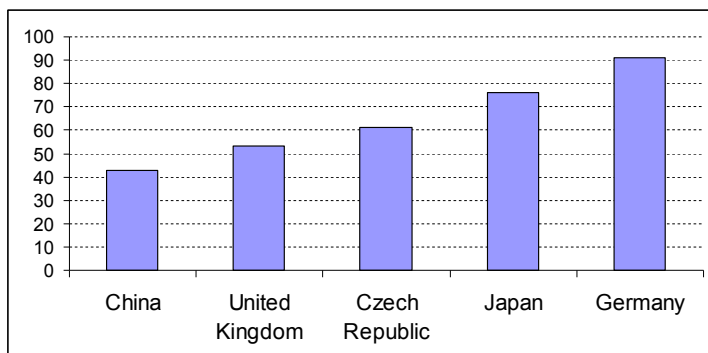
W dniach 18-22 sierpnia 2014 r. w Krakowie na Uniwersytecie Jagiellońskim odbyła się konferencja Międzynarodowej Unii Geograficznej, organizowana przez polskich geografów. Jej hasło przewodnie brzmiało: "Changes, Challenges, Responsibility".

Inicjatywę zorganizowania konferencji Międzynarodowej Unii Geograficznej w Polsce podjęto w 2002 roku Polskie Towarzystwo Geograficzne, które w kolejnych latach utworzyło i koordynowało konsorcjum polskich jednostek geograficznych, zajmujące się przygotowaniem i promocją konferencji. W skład konsorcjum weszli: Instytut Geografii i Przestrzennego Zagospodarowania Polskiej Akademii Nauk, Wydział Geografii i Studiów Regionalnych Uniwersytetu Warszawskiego, Wydział Nauk o Ziemi Uniwersytetu Śląskiego, Instytut Geografii i Gospodarki Przestrzennej Uniwersytetu Jagiellońskiego, Instytut Geografii Uniwersytetu Pedagogicznego w Krakowie, Wydział Nauk Geograficznych i Geologicznych Uniwersytetu Adama Mickiewicza w Poznaniu, Wydział Nauk Geograficznych w Łodzi. W roku 2010 ustanowiono Komitet Organizacyjny Konferencji, w skład którego weszli pracownicy naukowo-dydaktyczni Uniwersytetu Jagiellońskiego, Uniwersytetu Pedagogicznego i Polskiej Akademii Nauk. Organizację konferencji powierzono Uniwersytetowi Jagiellońskiemu.

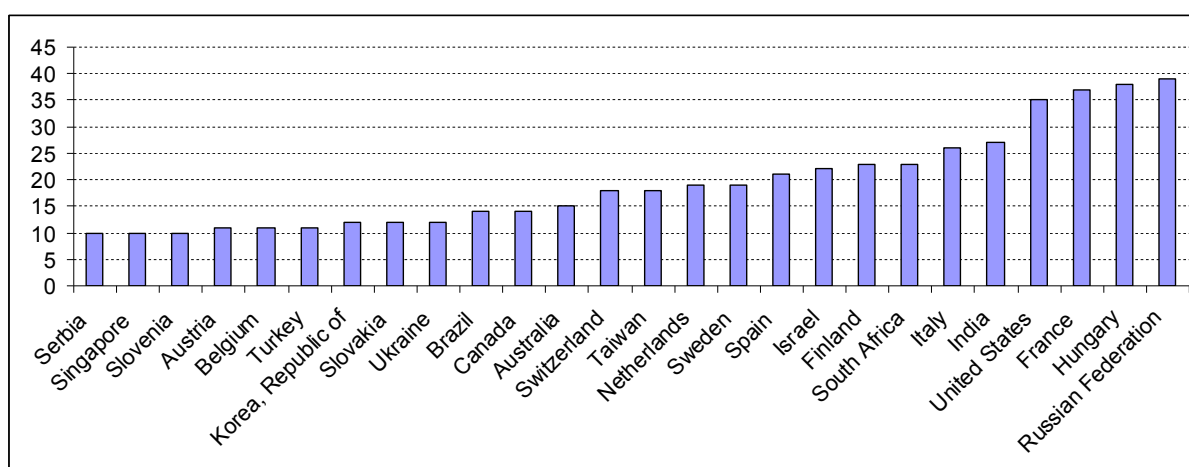
W czasie konferencji, oprócz kilkudziesięciu sesji tematycznych, odbyły się trzy sesje plenarne, z udziałem wszystkich uczestników. W sesjach plenarnych przewidziane były wystąpienia wybitnych geografów, zaproszonych do zaprezentowania przekrojowych referatów, nawiązujących do tematu konferencji:

- Profesor Leszek Kosiński "Relevance of Geography";
- Profesor Benno Werlen "2016 The UN International Year of Global Understanding (IYGU) – The UN International Year of Geography";
- Profesor Zbigniew Kundzewicz "Climate change, related challenges and responsibilities";
- Profesor Gideon Biger "The Challenge of Historical Geography and the geographical question of "Where is the Holy Land?";
- Profesor Julie Winkler "Embracing the Complexity and Uncertainty of Climate Change: Responsibilities for Geographers";
- Profesor Andreas Faludi "Place is a no-man's land, so who is responsible?".

Konferencja zgromadziła 1372 uczestników, w tym ponad 100 młodych naukowców, którym zaproponowano obniżoną opłatę wpisową. Uczestnicy pochodzili z 60 krajów, w tym 416 osób było z Polski. Na poniższych wykresach wykazano listę krajów z liczbą uczestników.



Ryc. 1. Państwa z liczbą uczestników od 40 do 100.



Ryc. 2. Państwa z liczbą uczestników 10-39.

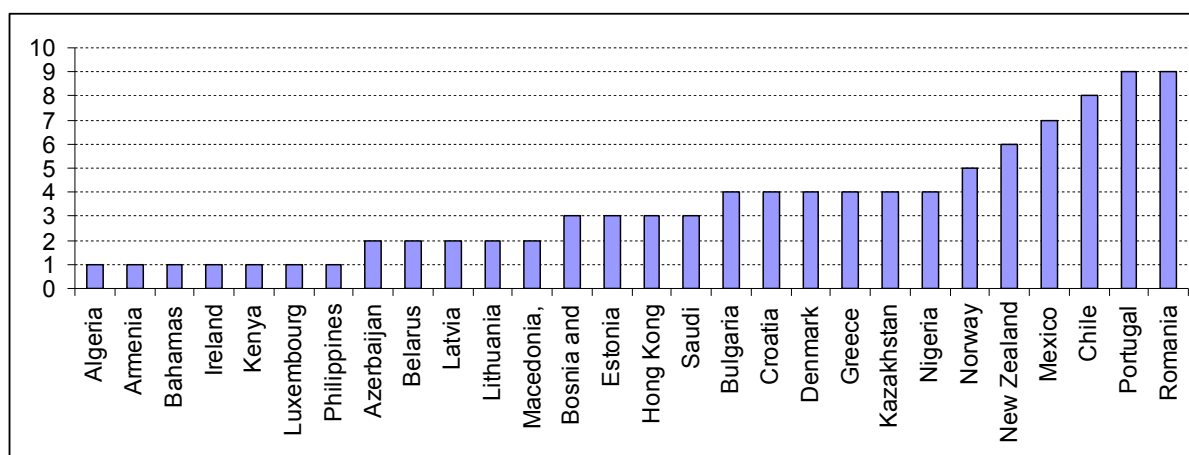


Fig. 3. Państwa z liczbą uczestników 1-9.

Przed konferencją odbyła się 11 Międzynarodowa Olimpiada Geograficzna.

Konferencja została zorganizowana pod honorowym patronatem Prezydenta Rzeczypospolitej Polskiej, Bronisława Komorowskiego. W Komitecie Honorowym konferencji zasiadali: Przewodniczący Międzynarodowej Unii Geograficznej, prof. Władimir Kołosow, Prezes Polskiej Akademii Nauk, prof. Michał Kleiber, Prezydent Krakowa, prof. Jacek Majchrowski oraz Rektor Uniwersytetu Jagiellońskiego, prof. Wojciech Nowak.

PUBLIKACJE WYDANE W 2014 R.

CZASOPISMA

- ❖ *Polski Przegląd Kartograficzny*, t. 45, z. 1-4, Oddział Kartograficzny PTG, Warszawa, ISSN 0324-8321.
- ❖ *Teledetekcja Środowiska, dawniej Fotointerpretacja w Geografii*, T. 50, PTG Klub Teledetekcji Środowiska, Warszawa, ISSN 0071-8076, s.?

POZOSTAŁE PUBLIKACJE

- ❖ Biuletyn Polarny, t.17-18, Klub Polarny PTG, Kraków-Wrocław, s.90+CD.
- ❖ Ciupa T., Suliborski R. (red.), 2014, *Woda w mieście*, Monografie Komisji Hydrologicznej Polskiego Towarzystwa Geograficznego, t. 2, Komisja Hydrologiczna PTG, Instytut Geografii Uniwersytetu Jana Kochanowskiego w Kielcach, Kielce, 330 s., ISBN 978-83-60026-50-2.
- ❖ International Geographical Union Regional Conference Changes, Challenges, Responsibility, Programme, Kraków, Poland, 18-22 August 2014, 244 s.
- ❖ Jackowski A., Taborska M., 2014, Rozwój myśli geograficznej w Polsce: katalog wystawy towarzyszącej Konferencji Regionalnej Międzynarodowej Unii Geograficznej, Collegium Maius, Kraków 18-22 sierpnia 2014, Instytut Geografii i Gospodarki Przestrzennej UJ, Muzeum Uniwersytetu Jagiellońskiego, Kraków, 344 s., ISBN 978-83-64089-06-0.
- ❖ Jankowski G. (red.), 2014, *Krajobraz a przestrzeń. Aspekty praktyczne i studia przypadków*, Prace Komisji Krajobrazu Kulturowego PTG, nr 25, Komisja Krajobrazu Kulturowego PTG, Sosnowiec, 166 s., ISSN 1896-1460, ISBN 978-83-61695-23-3, e-ISSN: 2391-5293
- ❖ Nita J., Chybiorz R. (red.), 2014, Wyrobiska i geostanowiska w krajobrazie. Problem adaptacji i udostępnienia, Prace Komisji Krajobrazu Kulturowego PTG, nr 26, Komisja Krajobrazu Kulturowego PTG, Sosnowiec, 216 s., ISSN 1896-1460, ISBN 978-83-61695-24-0, e-ISSN 2391-5293
- ❖ Bański J., Pantylej W., Janicki W., Flaga M., Wesółowska M., 2014, Współczesne przekształcenia społeczno-gospodarcze a potencjał ludnościowy wschodniej Polski, *Studia Obszarów Wiejskich* t. 36, Komisja Obszarów Wiejskich. Polskie Towarzystwo Geograficzne ; Zespół Badań Obszarów Wiejskich Instytut Geografii i Przestrzennego Zagospodarowania im. Stanisława Leszczyckiego. Polska Akademia Nauk, 155 s., ISSN 1642-4689, ISBN 978-83-62089-28-4.
- ❖ Wójcik M. (red.), 2014, Regionalny wymiar przemian polskiej wsi - aspekty społeczne i środowiskowe, *Studia Obszarów Wiejskich* t. 35, Komisja Obszarów Wiejskich. Polskie Towarzystwo Geograficzne ; Zespół Badań Obszarów Wiejskich Instytut Geografii i Przestrzennego Zagospodarowania im. Stanisława Leszczyckiego. Polska Akademia Nauk, 293 s., ISSN 1642-4689, ISBN 978-83-62089-27-7.
- ❖ Myga-Piątek U. (red.), 2014, Dissertation of Cultural Landscapes Commission, Prace Komisji Krajobrazu Kulturowego PTG, nr 23, Komisja Krajobrazu Kulturowego PTG, Sosnowiec, 212 s., ISSN 1896-1460, ISBN 978-83-61695-20-2.
- ❖ Plit J., Andrejczuk W. (red.), 2014, *Krajobraz a przestrzeń. Aspekty teoretyczne*, Prace Komisji Krajobrazu Kulturowego PTG, nr 24, Komisja Krajobrazu Kulturowego PTG, Sosnowiec, 132 s., ISSN 1896-1460, ISBN 978-83-61695-22-6.
- ❖ Szkurlat E., Głowacz A. (red.), *Edukacja geograficzna w Polsce i na świecie*, Prace Komisji Edukacji Geograficznej PTG, nr 3, Komisja Edukacji Geograficznej PTG, Uniwersytet Łódzki Zakład Dydaktyki Geografii, Oddział PTG w Łodzi, ISSN: 230 s.
- ❖ Ziolo, Z., Rachwał, T. (ed.), 2014, Contemporary issues in Polish industrial geography, *Prace Komisji Geografii Przemysłu Polskiego Towarzystwa Geograficznego*, nr 25 / *Studies of the Industrial Geography Commission of the Polish Geographical Society*, No. 25. Warszawa-Kraków: Wydawnictwo Naukowe Uniwersytetu Pedagogicznego, 250 s. ISBN 978-83-7271-891-4.
- ❖ Ziolo, Z., Rachwał T. (red.), 2014, *Problematyka 30. Międzynarodowej Konferencji Naukowej nt. „Problematyka badawcza przemian strukturalnych przemysłu i usług w układach przestrzennych”*. Kraków-Warszawa: Uniwersytet Pedagogiczny im. Komisji Edukacji Narodowej w Krakowie Instytut Geografii Zakład Przedsiębiorczości i Gospodarki Przestrzennej, Polskie Towarzystwo Geograficzne Komisja Geografii Przemysłu, s. 184., ISBN 978-83-7271-908-9.
- ❖ Ziolo, Z., Rachwał, T. (red.), 2014., Contemporary issues in Polish industrial geography, *Prace Komisji Geografii Przemysłu Polskiego Towarzystwa Geograficznego*, nr 25, Warszawa-Kraków: Wydawnictwo Naukowe Uniwersytetu Pedagogicznego, 250 s., ISBN 978-83-7271-891-4, ISSN 2080-1653
- ❖ Ziolo, Z., Rachwał, T. (red.), 2014., Przemiany funkcjonowania sektora usług, *Prace Komisji*

Geografii Przemysłu Polskiego Towarzystwa Geograficznego, nr 28, Warszawa-Kraków: Wydawnictwo Naukowe Uniwersytetu Pedagogicznego, ISSN 2080-1653

- ❖ Ziolo, Z., Rachwał, T. (red.), 2014, Przemiany struktur regionalnych w warunkach kryzysu gospodarczego, *Prace Komisji Geografii Przemysłu Polskiego Towarzystwa Geograficznego*, nr 26, Warszawa-Kraków: Wydawnictwo Naukowe Uniwersytetu Pedagogicznego, ISSN 2080-1653

- ❖ Ziolo, Z., Rachwał, T. (red.), 2014, Wpływ kryzysu gospodarczego na przemiany struktur przemysłowych, *Prace Komisji Geografii Przemysłu Polskiego Towarzystwa Geograficznego*, nr 27, Warszawa-Kraków: Wydawnictwo Naukowe Uniwersytetu Pedagogicznego, ISSN 2080-1653.

MATERIAŁY INFORMACYJNE

- ❖ Wites T., Czapiewski K.Ł., Maciejewska B., 2014, *Biuletyn Informacyjny nr 56*, Zarząd Główny PTG, Warszawa, 12 s.

KONFERENCJE PLANOWANE W 2015 R.

(wymieniono organizatorów tylko ze strony PTG)

- ❖ XXVIII Konwersatorium Wiedzy o Mieście Współczesne czynniki i bariery rozwoju miast, 23-25.04.2015, Łódź, Komisja Osadnictwa i Ludności PTG.
- ❖ XXXI Seminarium Geografii Wsi : Obszary wiejskie – pierwsza dekada w unii Europejskiej i nowa perspektywa, 27-28 kwietnia 2015, Opole, Komisja Obszarów Wiejskich PTG.
- ❖ IV Konferencja z Geografii Historycznej : Geografia historyczna. Wyzwania przyszłości, 11-12 czerwca 2015 r., Łódź, Komisja Geografii Politycznej i Historycznej.
- ❖ Kongres Geografów Polskich "Granice Geografii", 17-21.06.2015, Lublin, Oddział Lubelski PTG.
- ❖ XXXVIII Ogólnopolska Konferencja Kartograficzna "Mapa w społeczeństwie informacyjnym", 15-16.09.2015, Warszawa, Oddział Kartograficzny PTG.
- ❖ VIII Ogólnopolskie Sympozjum Geoinformacyjne pt. Współczesne technologie geoinformacyjne w modelowaniu przestrzeni, Warszawa – Serock, 17 – 18 września 2015 r.

- ❖ Landscape, Mountains and Tourism – towards Sustainability - XX Landscape Seminary and workshop, 24.09-08.10.2015, Armenia, Gruzja, Komisja Krajobrazu Kulturowego PTG.
- ❖ 12. Międzynarodowa Konferencja Naukowa nt. Przedsiębiorczość jako czynnik rozwoju układów lokalnych, 5-6.10.2015, Kraków, Komisja Geografii Przemysłu PTG.
- ❖ Warsaw Regional Forum 2015 "Territorial uncertainty and vulnerability as a challenge for urban and regional policy", 14-17.10.2015, Warszawa.
- ❖ Nowe problemy i metody badań procesu kształcenia geograficznego, 26-27.11.2015, Poznań Komisja Edukacji Geograficznej PTG.
- ❖ 31. Międzynarodowa Konferencja Naukowa nt. Międzynarodowe uwarunkowania rozwoju przemysłu i usług, 7-8.12.2015, Kraków, Komisja Geografii Przemysłu PTG.

PUBLIKACJE PLANOWANE W 2015 R.

(wymieniono wydawców tylko ze strony PTG)

- ❖ *Czasopismo Geograficzne*, t. 83, z. 1-4, PTG, Wrocław.
- ❖ *Polski Przegląd Kartograficzny*, t. 47, z. 1-4, Oddział Kartograficzny PTG, Warszawa.
- ❖ *Teledetekcja Środowiska, dawniej Fotointerpretacja w Geografii*, T. 51 PTG Oddział Teledetekcji i Geoinformatyki, Warszawa, ISSN 0071-8076, + wersja elektroniczna CD.

- ❖ *Studia Obszarów Wiejskich*, t. 39. „Funkcjonowanie i rozwój obszarów wiejskich - doświadczenia członkostwa w Unii Europejskiej i nowa perspektywa " Komisja Obszarów Wiejskich PTG, Warszawa.
- ❖ *Prace Komisji Geografii Przemysłu – 29-32. tom*, Komisja Geografii Przemysłu PTG.
- ❖ *Przedsiębiorczość - Edukacja nr 11*, Komisja Geografii Przemysłu PTG.

SYTUACJA FINANSOWA PTG

W roku 2014 koszty Zarządu Głównego i Oddziałów zamknęły się kwotą **1 866 781,89 zł**, zaś dochody **-2 149 404,74 zł**. Wynik finansowy za rok 2014 jest zatem dodatni i wynosi **282 622,85 zł**. W stosunku do roku poprzedniego zaobserwowano niemalże dwukrotny wzrost dochodów Towarzystwa. Na taki wynik wpłynęły różne czynniki, które zostały opisane w części dalszej sprawozdania.

W roku 2014 PTG zarejestrowało się jako czynny płatnik podatku od towarów i usług. Wysokość VAT-u zapłaconego (należnego) do Urzędu Skarbowego wyniosła 69 185 zł, wysokość VAT-u odzyskanego (naliczonego) - 24 568 zł.

Wśród źródeł finansowania Zarządu Głównego PTG zawsze na pierwszym miejscu wymieniana była dotacja Ministerstwa Nauki i Szkolnictwa Wyższego na działalność upowszechniającą naukę, ale niestety od kilku lat suma dofinansowania ulega sukcesywnemu zmniejszeniu. W roku 2014 Towarzystwo otrzymało dotację tylko na organizację konferencji. Wysokość dotacji była co prawda wyższa w porównaniu z rokiem ubiegłym, ale należy podkreślić, że nie uzyskano dofinansowania na wydawnictwa, w tym po raz trzeci z rzędu nie było dotacji dla *Czasopisma Geograficznego*. Łącznie PTG otrzymało dotację w kwocie 112 000 zł (w 2013 - 81 400 zł, w 2012 - 39 000 zł, w 2011 - 120 100 zł, w 2010 - 183 150 zł).

Dofinansowanie konferencji w 2014 roku przez Ministerstwo Nauki i Szkolnictwa Wyższego

- IGU Regional Conference, Changes, Challenges, Responsibility Kraków, Poland 18-22 August 2014 - 90 000 zł
- 11. Międzynarodowa Konferencja Naukowa „Rola przedsiębiorczości w rozwoju społeczno-gospodarczym układów przestrzennych” - 10 000 zł
- 30. Jubileuszowa Międzynarodowa Konferencja Naukowa nt. „Problematyka badawcza przemian strukturalnych przemysłu i usług w układach przestrzennych” - 12 000 zł

Ministerstwo Nauki i Szkolnictwa Wyższego dofinansowało organizację 3 konferencji kwotą 112 000 zł (w 2013 - 22 000 zł, 2012 - 39 000 zł, 2011 - 34 500 zł, 2010 - 66 500 zł). W porównaniu z latami poprzednimi odnotowano znaczący wzrost wysokości dofinansowania, co miało związek z organizacją Konferencji Regionalnej Międzynarodowej Unii Geograficznej. Obsługę finansową konferencji pełnił Uniwersytet Jagielloński, główny organizator imprezy.

Polskie Towarzystwo Geograficzne w roku 2014 otrzymało dotację z Ministerstwa Edukacji Narodowej

na organizację XL Olimpiady Geograficznej. W roku 2014 wysokość dotacji wyniosła 1 018 796 zł. W ubiegłym roku Olimpiadę dofinansowano kwotą 488 488 zł. Ponad dwukrotny wzrost wysokości dotacji wynikał z faktu organizacji przez Polskę Olimpiady Międzynarodowej w Krakowie. Na ten cel otrzymano dofinansowanie w kwocie 491 890 zł. W ogólnej kwocie przychodów Towarzystwa dotacja Olimpiady stanowiła 47%.

Dotację z Ministerstwa Nauki i Szkolnictwa Wyższego otrzymał także Oddział Teledetekcji i Geoinformatyki PTG. Kwota 20 000 zł została przyznana na organizację konferencji 34th. EARSeL Symposium European remote sensing - New opportunities for science and practice, 16-20.06.2014, Warszawa.

Kolejnym źródłem dochodów są opłaty składek członkowskich Oddziałów, które w roku 2014 wyniosły 27 677,00 zł (w ubiegłych latach były to kwoty 28 270,50 zł, 26 764 zł, 27 316 zł), z czego dla Zarządu Głównego przekazano 7 492,50 zł (7 465,50 zł, 7 652,50 zł, 9 187,50 zł) oraz 3 222,50 zł tytułem wsparcia na wydanie *Czasopisma Geograficznego* (3 992,50 zł, 3 852,50 zł, 4 135 zł).

Dochody uzyskane przez PTG ze sprzedaży wydawnictw w roku 2014 były wyższe w stosunku do roku ubiegłego i wyniosły 18 830,04 zł (2013 - 6 990,35 zł) z czego do Zarządu Głównego wpłynęło 7 043,80 zł (2013 - 3 474,60 zł), w tym 4 762,00 zł ze sprzedaży publikacji wydanej w związku z Konferencją Regionalną MUG *Rozwój myśli geograficznej w Polsce*. Ogólnie niskie przychody ze sprzedaży wydawnictw wynikają również z faktu, że w roku sprawozdawczym ukazał się tylko jeden numer *Czasopisma Geograficznego* - zaległy za rok 2012.

W roku 2014 po raz kolejny odnotowano przychody tytułem 1% podatku dla PTG jako organizacji pożytku publicznego. Łącznie na konto Zarządu Głównego wpłynęło 2 189,90 zł (w 2013 - 3 987,30 zł). 1% podatku przekazało 30 osób, wysokość wpłat wahała się od 8,90 zł do 474,00 zł. Odnotowano wpłaty z Warszawy, Łodzi, Kielc, Sosnowca, Katowic, Krakowa, Poznania, Gdańska, Lublina, Nowego Sącza, Rudy Śląskiej i Wrocławia.

Wyniki finansowe PTG w ostatnich latach

ROK	KOSZTY	DOCHODY	ZYSK
2014	1 866 782 zł	2 149 405 zł	282 6623 zł
2013	1 179 826 zł	1 170 005 zł	- 9 821 zł
2012	1 026 654 zł	1 036 467 zł	9 813 zł
2011	1 006 189 zł	1 126 624 zł	120 435 zł

Pozostałe przychody statutowe wyniosły ponad 790 tys. (w 2013 – 470 tys.), w tym były to przede wszystkim wpłaty na Międzynarodową Olimpiadę Geograficzną, na konferencje współorganizowane przez Oddziały: Katowicki, Lubelski, Słupski, Toruński, Teledetekcji i Geoinformatyki oraz warsztaty terenowe dla geografów organizowane przede wszystkim przez Oddział Katowicki PTG (Madera i Chiny 2015).

Stan aktywów i stan pasywów zamknął się kwotą 741 718,68 zł, z czego fundusz statutowy wyniósł 447 064,23 zł. Łączna kwota środków pieniężnych w kasie i na rachunkach bankowych była wyższa w stosunku do roku ubiegłego i wyniosła 728 664,79 zł (2013 - 445 122,47 zł, 2012 - 450 170,31 zł). Jest to przede wszystkim wynikiem przesunięcia na rok następny rozliczenia finansów Konsorcjum organizującego Konferencję Regionalną MUG w Polsce, oszczędności poczynionych przez Oddziały, w tym w Oddziale Olimpijskim PTG oraz przesuniętych do wydatkowania w roku przyszłym kosztów związanych z warsztatami terenowymi na Maderze i w Chinach organizowanych przez Oddział Katowicki PTG. Na koniec 2014 roku największe środki pieniężne zgromadzone były w Oddziałach: Katowickim – ponad 220 tys., Olimpijskim - 170 tys., Kartograficznym – ponad 50 tys.

Wysokość środków pieniężnych Zarządu Głównego to kwota 97 379 zł, w tym środki Konsorcjum MUG MUG to kwota ponad 88 tys. zł.

Na koncie Zarządu Głównego wystąpił zysk w wysokości 12 153,05 zł. Wpływ na to miała przede wszystkim wyższa niż w roku ubiegłym dotacja z MNiSW. Na koncie dotyczącym organizacji Konferencji Regionalnej MUG 2014 odnotowano niewielką stratę w kwocie 2 344,81 zł. W roku 2014 ze środków Konsorcjum opłacono tłumaczenie publikacji przygotowywanych w związku z konferencją, poniesiono także koszty związane z Międzynarodową Olimpiadą Geograficzną i Funduszem Solidarności MUG.

W Oddziałach Towarzystwa odnotowano natomiast wysoki zysk w kwocie 272 848,61 zł, na co złożyły się przede wszystkim wpłaty na Międzynarodową Olimpiadę Geograficzną oraz na warsztaty terenowe na Maderze i w Chinach zaplanowane na rok 2015.

Najwyższą aktywnością charakteryzowały się te same, co w latach ubiegłych oddziały, czyli: Katowicki, Lubelski, Olimpijski, Słupski, Toruński oraz Teledetekcji i Geoinformatyki. Zasadą ich działalności jest ciągle powiększanie oszczędności na koncie Oddziałów Towarzystwa, dzięki którym będzie możliwe realizowanie celów statutowych w kolejnych latach.

Koszty Zarządu Głównego zamknęły się kwotą 138 445,18 zł (w 2013 - 157 759,58 zł, w 2012 - 77 338,87 zł (2011 - 83 826,94 zł), kwota przychodów wyniosła 150 598,23 zł (119 938,77 zł, 84 655,18 zł, 135 883,64 zł). Koszty Zarządu Głównego są około 30-40% wyższe od realnych kosztów prowadzenia biura, a dzieje się tak głównie za sprawą obsługi prac zleconych. Poniżej zestawiono bezpośrednie koszty i dochody biura.

Środki z tytułu 1% podatku w kwocie 2 189,90 zł zostały w całości wydatkowane na sfinansowanie nagród rzeczowych dla laureatów 30. Konkursu Prac Magisterskich z zakresu geografii.

Koszty i przychody Biura Zarządu Głównego
z pominięciem prac zleconych:

Przychody	
Składki członkowskie (25%)	7 492,50
Wsparcie dla <i>Czasopisma Geograficznego</i>	3 222,50
Ryczałt od dotacji na konferencje (20%)	22 400,00
Sprzedaż wydawnictw	7 043,80
1% podatku dla OPP	2 189,90
Odsetki bankowe	423,75
Inne – w tym obsługa prac zleconych	4 531,50
RAZEM	47 303,95

Koszty	
Wynagrodzenia i pochodne	23 443,96
Konkurs Prac Magisterskich	3 326,72
Nagroda dla nauczyciela	1 500,00
Folder PTG	2 629,50
Koszty przejazdu na posiedzenia	4 472,97
Wynajem biura PTG	2 841,36
Telefon, znaczki, sąd, bank, biurowe, inne	2 925,55
RAZEM	41 140,06

DZIAŁALNOŚĆ ODDZIAŁÓW PTG W ROKU 2014
(z wyłączeniem informacji o konferencjach i wydawnictwach)
opracowano na podstawie nadesłanych sprawozdań

Częstochowski

- ◆ Wycieczka: (1) Częstochowa – Łaziska – Mikołów - Goczałkowice Zdrój - Częstochowa; (2) Park Krajobrazowy Lasy nad Górną Liswartą.
- ◆ Współuczestnictwo w organizacji Okręgowych Zawodów Olimpiady Geograficznej.
- ◆ 8 odczytów oddziałowych (128 osób).

Gdański

- ◆ Współorganizacja etapu wojewódzkiego XXIX Olimpiady Wiedzy Ekologicznej.
- ◆ Warsztaty Geograficzne Kaliningrad 2014.
- ◆ Współorganizacja Dnia Geografa.
- ◆ Współuczestnictwo w organizacji Okręgowych Zawodów Olimpiady Geograficznej.
- ◆ 6 odczytów oddziałowych (101 osób).

Kartograficzny

- ◆ Współorganizacja konkursów: (1) VI Ogólnopolskiego Konkursu Prac Magisterskich z Zakresu Kartografii i Geoinformacji; (2) XII Międzynarodowego Konkursu Kartograficznego Prac dzieci im. Barbary Petchenik.

Katowicki

- ◆ W oddziale działają 4 koła terenowe (w Goleszowie, Bytomiu, Rybniku i w Zawierciu).
- ◆ Środowisko geograficzne i współczesne przemiany krajobrazu" - Warsztaty Geograficzne Wyspy Jońskie 2014.
- ◆ Wycieczki: (1) Z przewodnikiem po Rybniku „Śladami cystersów przez Stodoły i Rudy” (Koło w Rybniku); (2) Turystyka a wychowanie regionalne w praktyce szkolnej” – konferencja wyjazdowa (Koło w Rybniku); (3) Warsztaty terenowe w Gorcach dla finalistów zawodów okręgowych Olimpiady Geograficznej; (4) Zajęcia terenowe dla nauczycieli geografii i biologii w kamieniołomie wapieni cieszyńskich w Lesznej Górnej (Koło Ziemi Cieszyńskiej); (5) Konferencja wyjazdowa Sulejów – Tomaszów Mazowiecki – Inowłódz - Tum – Piątek – Walewice – Nieborów – Łowicz - Łęczycza – Łódź (WOM Rybnik, Koło w Rybniku); (6) Zamki nad Loarą i Renem (BT „Watra” w Ustroniu i Koło Ziemi Cieszyńskiej); (7) Dolina Wachau i południowe Morawy (BT „Watra” w Ustroniu i Koło Ziemi Cieszyńskiej); (8) Gra terenowa dla uczniów bytomskich szkół podstawowych w zespole przyrodniczo-krajobrazowym „Miechowicka Ostoja Leśna” i w Rezerwacie Segiet (Koło w Bytomiu); (9) Wyjazd na Jarmark świąteczny do Wiednia (BT „Watra” w Ustroniu i Koło Ziemi Cieszyńskiej); (10) Kraków - szlakiem nieznanych kultur i obyczajów” - wycieczka dla nauczycieli i uczniów ZSO (Koło w Bytomiu).
- ◆ Współorganizacja sześciu konkursów dla uczniów:
 - Z geografiami za pan brat – quiz dla szkół ponadgimnazjalnych w ramach obchodów Międzynarodowego Dnia Geografa na WNoZ;
 - Wyżyna Śląska – mój region - finał konkursu wiedzy (dla szkół gimnazjalnych Bytomia, Piekar Śląskich i Zabrze) i konkursu plastycznego (dla szkół ponadgimnazjalnych Bytomia, Piekar Śląskich i Zabrze) (Koło w Bytomiu).
 - XIV Wojewódzki Konkurs Wiedzy o Ziemi Śląskiej „Moja Ty Ziemia Rodzima” (Koło w Rybniku).
 - XII Międzyszkolny Konkurs Przyrodniczy „Złota Rybka” dla uczniów szkół podstawowych (Koło w Zawierciu).
 - Konkurs wiedzy o WWF Polska (Koło w Bytomiu).
 - VII Miejski konkurs geograficzno-matematyczny GEOMAT dla gimnazjalistów w Katowicach pod patronatem Oddziału;
 - II edycja Regionalnego Konkursu Wiedzy o Krajach Nordyckich "Nordaliada" dla uczniów szkół ponadgimnazjalnych w Gliwicach pod patronatem Oddziału.
 - II edycja Zagłębiowskiego Konkursu geograficzno-matematycznego GEOMATI dla uczniów szkół gimnazjalnych, pod patronatem Oddziału.
- ◆ Współuczestnictwo w organizacji Okręgowych Zawodów Olimpiady Geograficznej na WNoZ UŚ w Sosnowcu.
- ◆ 23 odczyty oddziałowych (790 osób).

Kielecki

- ◆ Współorganizacja XIII Konkursu Krajoznawczego o Regionie Świętokrzyskim „Moja Mała Ojczyzna” dla uczniów szkół gimnazjalnych woj. świętokrzyskiego.

Klub Polarny

- ◆ Seminarium z okazji wręczenia Dyplomu Członka Honorowego PTG Profesorowi Krzysztofowi Birkenmajerowi.

Krakowski

- ◆ Patronat nad konkursem geograficznym dla uczniów gimnazjum woj. małopolskiego *Poznajemy Świat i Polskę*.
- ◆ Organizacja Walnego Zgromadzenia Delegatów PTG.
- ◆ Współpraca ze Studenckim Kołem Naukowym Instytutu Geografii UP.
- ◆ Współuczestnictwo w organizacji Okręgowych Zawodów Olimpiady Geograficznej.
- ◆ 15 odczytów oddziałowych (678 osób).

Lubelski

- ◆ Seminarium terenowe nt. Środowiskowe uwarunkowania dawnego osadnictwa w Kotlinie Hrubieszowskiej
- ◆ Wycieczka przez Karpaty rumuńskie do Delt Dunaju.
- ◆ Współuczestnictwo w organizacji Okręgowych Zawodów Olimpiady Geograficznej.
- ◆ 19 odczytów oddziałowych (1035 osób).

Łódzki

- ◆ Koło Naukowe Młodych Geografów „Geoholicy”.
- ◆ Sekcja Dydaktyczna Oddziału.
- ◆ 2 wycieczki: (1) Hongkong i Prowincja Fujian; (2) Hawaje.
- ◆ 8 odczytów oddziałowych (250 osób).

Olimpijski

- ◆ Organizacja XL Olimpiady Geograficznej i Międzynarodowej Olimpiady Geograficznej.
- ◆ Wykłady dla zawodników Olimpiady Geograficznej oraz ich opiekunów.
- ◆ Warsztaty szkoleniowe dla nauczycieli geografii, których uczniowie uczestniczyli w Olimpiadzie Geograficznej.
- ◆ (1) Konkurs terenowy dla uczestników zawodów finałowych Olimpiady Geograficznej - kartowanie okolicy Barbarki; (2) Współorganizacja konkursu Co w głowie to na mapie oraz warsztatów ESRI Polska Wyższy poziom geografii – moje interaktywne mapy i aplikacje w ArcGIS online; (3) Zajęcia terenowe kwalifikujące na zawody międzynarodowe Kraków.
- ◆ Wycieczka członków Komitetu Głównego Olimpiady – Puławy.

Poznański

- ◆ Współuczestnictwo w organizacji Okręgowych Zawodów Olimpiady Geograficznej.

Radomski

- ◆ Przeprowadzenie etapu finałowego konkursu „Z mapą dookoła świata” we współpracy z Radomskim Ośrodkiem Doskonalenia Nauczycieli
- ◆ Współorganizacja dwóch rajdów – Kozienicki Park Krajobrazowy.
- ◆ Spotkania klubowe w siedzibie Radomskiego Okręgu LOP.

Rzeszowski

- ◆ Wycieczki: (1) Chiny; (2) Poznajemy Przemysł.
- ◆ Patronat nad konkursem geograficznym Poznaj Świat (edycja XI) dla uczniów szkół ponadgimnazjalnych woj. podkarpackiego.
- ◆ Współpraca ze Stowarzyszeniem Edukacji dla Zrównoważonego Rozwoju EKOS w I edycji konkursu Moje miejsce zamieszkania w procesie zmian.
- ◆ Współuczestnictwo w organizacji Okręgowych Zawodów Olimpiady Geograficznej.
- ◆ 5 odczytów oddziałowych (145 osób).

Słupski

- ◆ 4 spotkania „Klubu Obieżyświata”, w trakcie których organizowane są konkursy geograficzno-tematyczne dla młodzieży oraz 1 odczyt oddziałowy (296 osób).

Stalowowolski

- ◆ Warsztaty terenowe: (1) Osobliwości przyrodnicze Gór Pieprzowych na przykładzie Maćkowej Góry; (2) Różnorodność wód powierzchniowych w gminie Nisko; (3) Euroregion Nysa i Glacensis; (4) Gmina Bojanów.
- ◆ Wycieczka na Krym.
- ◆ 7 odczytów oddziałowych (219 osób).

Szczeciński

- ◆ Współuczestnictwo w organizacji Okręgowych Zawodów Olimpiady Geograficznej.
- ◆ 8 odczytów oddziałowych (218 osób).

Toruński

- ◆ 2 koła terenowe we Włocławku i Grudziądzu.
- ◆ Organizacja tzw. „Wieczorów w PTG”.
- ◆ Współorganizacja Konkursu Kartograficznego.
- ◆ Współuczestnictwo w organizacji Okręgowych Zawodów Olimpiady Geograficznej.
- ◆ 8 odczytów oddziałowych (600 osób).

Warszawski

- ◆ Wielkie Otwarcie Sezonu PTG na Wydziale Geografii i Studiów Regionalnych UW..
- ◆ Seminar to the health issue from international perspective – case study in Poland and Romania
- ◆ 13 odczytów oddziałowych (352 osoby).

Wrocławski

- ◆ Organizacja Dolnośląskiego Festiwalu Nauki w Bystrzycy Kłodzkiej.
- ◆ Współuczestnictwo w organizacji Okręgowych Zawodów Olimpiady Geograficznej.

SPRAWY BIEŻĄCE I KOMUNIKATY

Prosimy o nadsyłanie artykułów do „Czasopisma Geograficznego” na adres biura Zarządu Głównego ul. Krakowskie Przedmieście 30, 00-927 Warszawa, e-mail: ptg@uw.edu.pl

Mimo dużych zaległości wydawniczych planuje się, że w roku 2015 ukażą się numery za rok 2013 i 2015.



Artykuły do „Teledetekcji Środowiska” prosimy nadsyłać na adres Redakcji Krakowskie Przedmieście 30, 00-927 Warszawa



Prosimy o nadsyłanie poprzez Oddziały zamówień na prenumeratę na rok 2015:

- *Polski Przegląd Kartograficzny* (kwartalnik). Sprzedaż bieżącą i wysyłkową prowadzi Centrum Kartografii, ul. Grochowska 258/260, 04-398 Warszawa, tel./fax 022 813 81 00, cena prenumeraty z wysyłką wynosi 80 zł.

- *Teledetekcja Środowiska*, cena jednego tomu wraz z wysyłką wynosi 65 zł. Zamówienia należy kierować na adres Oddziału Teledetekcji i Geoinformatyki PTG, ul. Krakowskie Przedmieście 30, 00-927 Warszawa. Wpłaty należy dokonywać na konto Oddziału: 23 1020 1156 0000 7302 0059 7948



Przelewy bankowe lub pocztowe prosimy kierować na numer rachunku bankowego biura Zarządu Głównego PTG w Alior Banku SA 48 2490 0005 0000 4520 1047 9132

LICZBA CZŁONKÓW WG ODDZIAŁÓW PTG (na dzień 31.12.2014 r.)

Oddziały	Liczba członków		
Białostocki.....	27	Opolski.....	19
Częstochowski.....	30	Poznański.....	19
Gdański.....	57	Radomski.....	15
Kartograficzny.....	59	Rzeszowski.....	32
Katowicki.....	165	Słupski.....	30
Kielecki.....	31	Szczeciński.....	23
Klub Polarny.....	30	Stalowowolski.....	18
Krakowski.....	165	Teledetekcji i Geoinformatyki.....	39
Lubelski.....	151	Toruński.....	234
Łódzki.....	47	Warszawski.....	107
Olimpijski.....	20	Wrocławski.....	40
		RAZEM.....	1358

PTG – ORGANIZACJA POŻYTKU PUBLICZNEGO

Od 2006 roku Polskie Towarzystwo Geograficzne posiada status Organizacji Pożytku Publicznego. Bardzo prosimy o wsparcie Towarzystwa 1% swojego podatku należnego oraz o rozpowszechnienie tej informacji wśród innych członków i sympatyków Towarzystwa. Przekazując 1% na rzecz PTG

wspieramy najlepszych studentów i nauczycieli geografii. Prosimy o włączenie się razem z nami w promocję wiedzy. W swojej deklaracji PIT wystarczy wpisać tylko numer KRS „0000110860”. Z góry dziękujemy.

Biuletyn opracowali:

Tomasz Wites, Konrad Ł. Czapiewski, Beata Maciejewska